



**КОМИТЕТ ИМУЩЕСТВЕННЫХ ОТНОШЕНИЙ  
АДМИНИСТРАЦИИ ПЕРМСКОГО МУНИЦИПАЛЬНОГО ОКРУГА**

**РЕШЕНИЕ**

о размещении объектов № 1636

Пермский край  
Пермский округ

18.06.2024

Комитет имущественных отношений администрации Пермского муниципального округа разрешает Акционерному обществу «Газпром газораспределение Пермь» (ИНН 5902183841, ОГРН 1025900512670, почтовый адрес: 614000, г. Пермь, ул. Петропавловская, 43)

размещение объекта «Газопровод давлением до 1,2 Мпа, для размещения которого не требуется разрешения на строительство»

на землях муниципальной собственности.

на срок 1 год

Местоположение: расположенных по адресу: Пермский край, м.о. Пермский, д. Замулянка, ул. Ольховая, к дому 20.

Приложение: схема предполагаемых к использованию земель или части земельного участка.

Особые условия использования:

- 1) При размещении газопровода учесть параметры ширины проезда улично-дорожной сети, во избежание сужения полосы отвода дороги.
- 2) При условии получения разрешения на производство земляных работ.

Заместитель председателя комитета



(подпись, печать)

М.В. Королева



## Схема предполагаемых к использованию земель или части земельного участка

Объект: Газопровод давлением до 1,2 Мпа, для размещения которого не требуется разрешения на строительство  
 Местоположение: расположенных по адресу: Пермский край, м.о. Пермский,  
 д. Замулянка, ул. Ольховая, к дому 20

Площадь земель или части земельного участка, кв.м.: 330

Категория земель: земли населенных пунктов

Вид разрешенного использования: -

Описание границ смежных землепользователей:

От точки н1 до точки н2 - земельный участок с кадастровым номером 59:32:2130001:960

От точки н2 до точки н3 - земельный участок с кадастровым номером 59:32:2130001:961

От точки н3 до точки н4 - земельный участок с кадастровым номером 59:32:2130001:101

От точки н4 до точки н8 - земельный участок с кадастровым номером 59:32:2130001:107

От точки н8 до точки н10 - земельный участок с кадастровым номером 59:32:2130001:878

От точки н10 до точки н11 - земельный участок с кадастровым номером 59:32:2130001:1403

От точки н11 до точки н12 - земельный участок с кадастровым номером 59:32:2130001:1187, 59:32:2130001:1403

От точки н12 до точки н13 - земельный участок с кадастровым номером 59:32:2130001:1403








От точки н13 до точки н14 - земельный участок с кадастровым номером 59:32:2130001:1379

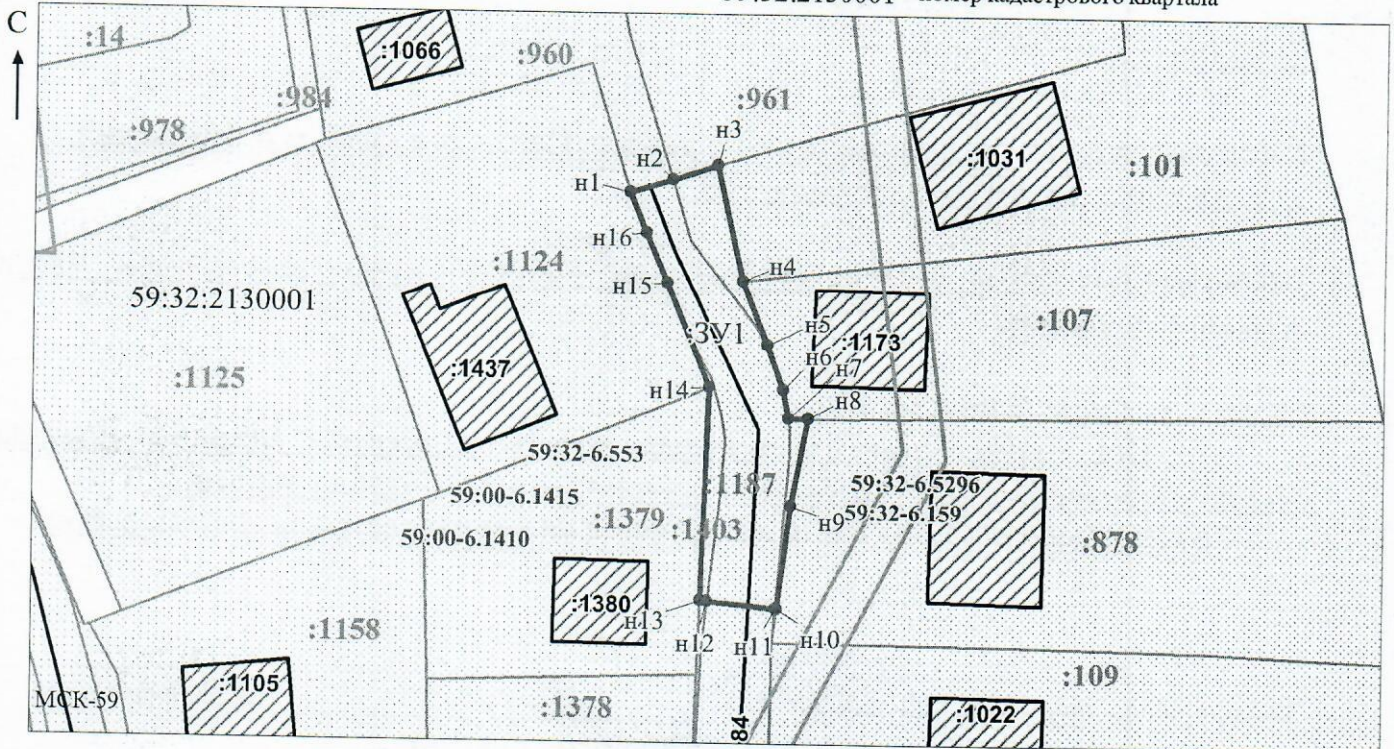
От точки н14 до точки н1 - земельный участок с кадастровым номером 59:32:2130001:1124

Каталог координат, м

№ точки границы	X	Y
н1	507213.48	2233525.06
н2	507214.71	2233529.15
н3	507216.14	2233533.46
н4	507204.87	2233536.00
н5	507198.61	2233538.46
н6	507194.34	2233540.00
н7	507191.62	2233540.54
н8	507191.63	2233542.42
н9	507183.23	2233540.84
н10	507173.23	2233539.59
н11	507173.24	2233539.45
н12	507173.91	2233532.90
н13	507173.98	2233532.20
н14	507194.52	2233532.89
н15	507204.61	2233528.72
н16	507209.56	2233526.68
н1	507213.48	2233525.06

**Условные обозначения:**

-  - предполагаемый участок земель, на которых планируется размещение объекта
  -  :960 - границы и номер земельного участка, сведения о которых внесены в ЕГРН
  -  :1066 - границы и номер объекта капитального строительства, сведения о которых внесены в ЕГРН
  -  - граница кадастрового квартала
  -  59:32-6.2726 - зоны с особыми условиями использования территории, сведения о которых внесены в ЕГРН
  -  :3У1 - обозначение запрашиваемого земельного участка
  -  н1 - характерная точка границ земель или части земельного участка
- 59:32:2130001 - номер кадастрового квартала



Масштаб 1:700

/ Осипова А.Д.

Заявитель: \_\_\_\_\_

МП

(подпись, расшифровка подписи)

(для юридических лиц  
и индивидуальных предпринимателей)